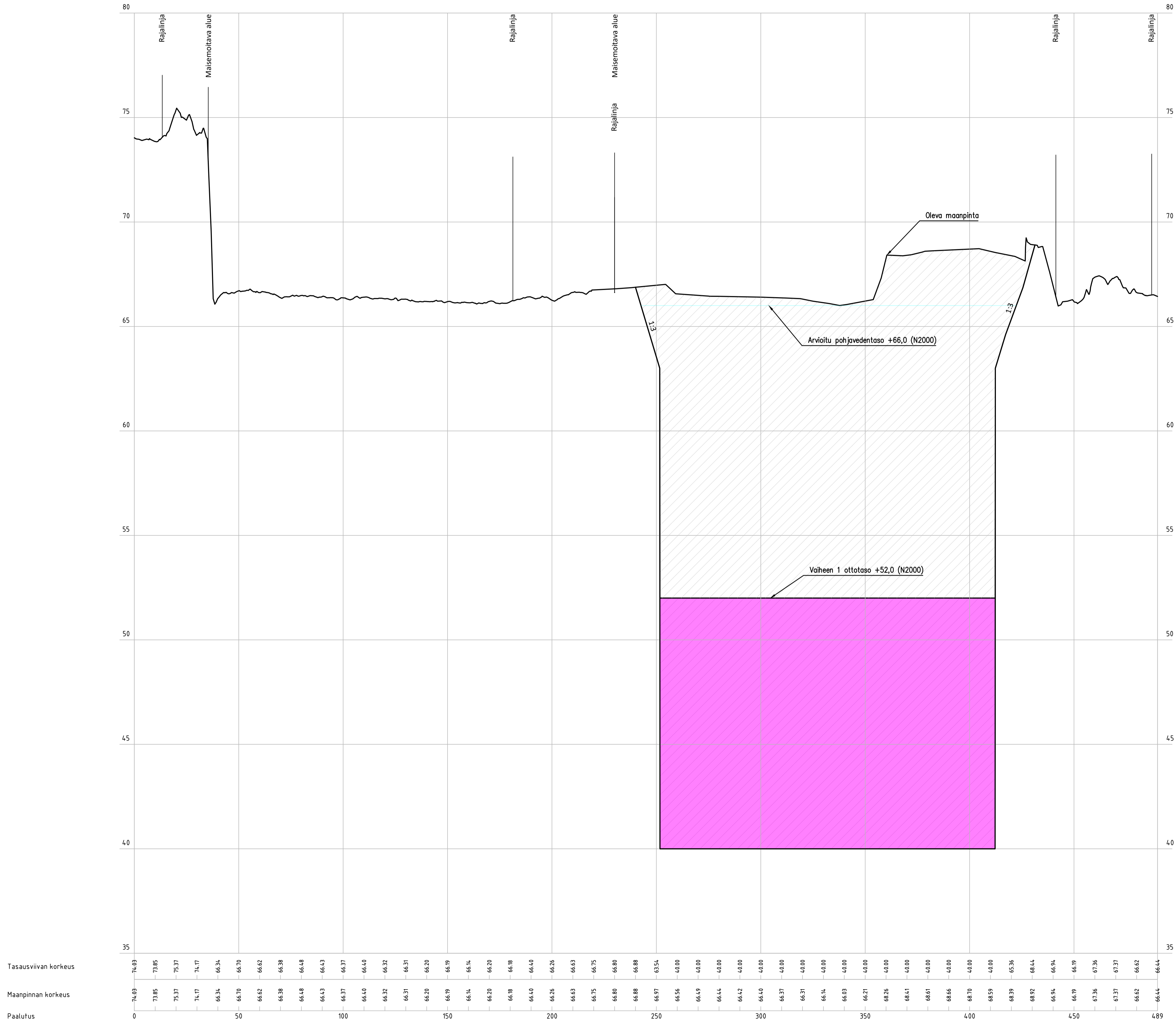




Linja B:
1:1000/1:100



Tasausviivan korkeus
Maanpinnan korkeus
Paalutus

74.03	73.85	75.37	74.17	66.34	66.70	66.62	66.38	66.48	66.43	66.37	66.40	66.32	66.31	66.20	66.19	66.14	66.20	66.18	66.40	66.26	66.63	66.75	66.80	66.88	66.97	63.54	66.56	4.000	66.49	4.000	66.44	4.000	66.42	4.000	66.40	4.000	66.37	4.000	66.31	4.000	66.14	4.000	66.03	4.000	66.21	4.000	68.26	4.000	68.41	4.000	68.61	4.000	68.66	4.000	68.70	4.000	68.59	4.000	68.39	65.36	68.92	68.44	66.94	66.19	66.19	67.36	67.37	66.62	66.44
-------	-------	-------	-------	-------	-------	-------	-------	-------	-------	-------	-------	-------	-------	-------	-------	-------	-------	-------	-------	-------	-------	-------	-------	-------	-------	-------	-------	-------	-------	-------	-------	-------	-------	-------	-------	-------	-------	-------	-------	-------	-------	-------	-------	-------	-------	-------	-------	-------	-------	-------	-------	-------	-------	-------	-------	-------	-------	-------	-------	-------	-------	-------	-------	-------	-------	-------	-------	-------	-------

-  Suunniteltu ottoalue, Vaihe 1
-  Suunniteltu ottoalue, Vaihe 2

<p><small>Tilaaja ja suunnitteluhohde</small> Kuortaneen Sora ja Kuljetus Oy MAA-AINESTEN OTTOSUUNNITELMA TILALTA JOUETTICALLIO 408-405-3-231</p>		<p><small>Piirustuksen sisältö</small> PITUUSLEIKKAUS B - B</p>	<p><small>Mittakaavat</small> 1:1000/1:100</p>
<p>Soilcon <small>Nikolaintie 6A 163200 KAUHAVA www.soilcon.fi p. 090 434 2300</small></p>		<p><small>Koordinaatti- / korkeusjärjestelmä</small> ETRS-GK23/N2000</p>	<p><small>Piirustuksen tila</small> Revisio</p>
<p><small>Päiväys</small> 28.3.2023</p>	<p><small>Hyväksytyt</small> Petri Mäppää</p>	<p><small>Suunnittelut</small> Sebastian Piihisaari</p>	<p><small>Työn ja piirustuksen n:o</small> 1652.205</p>